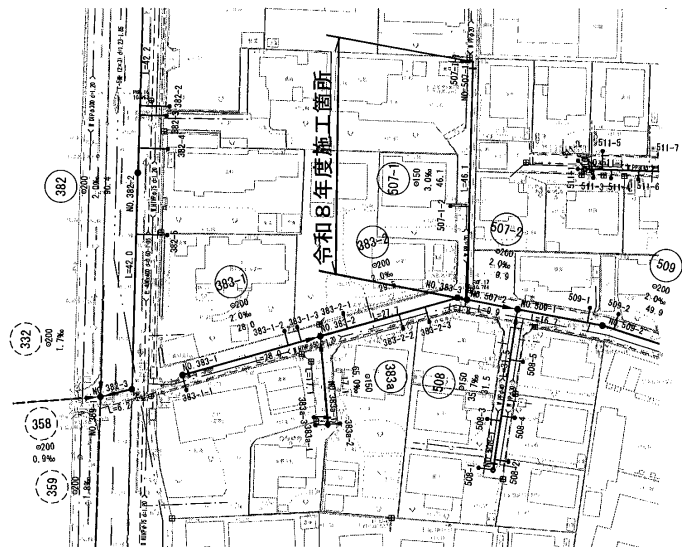


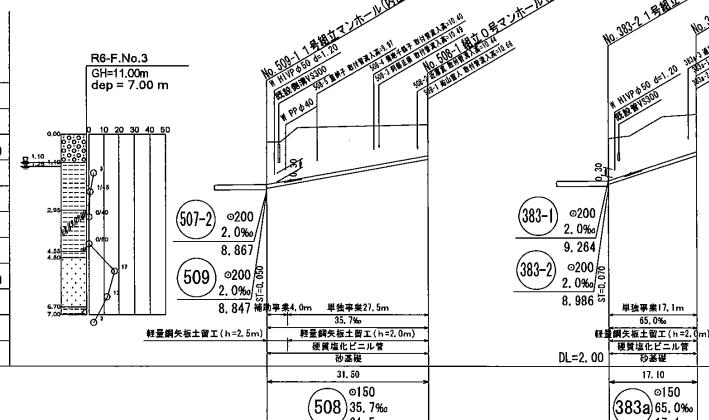
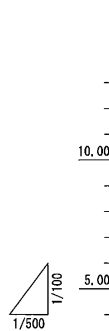
平面図

S=1:500

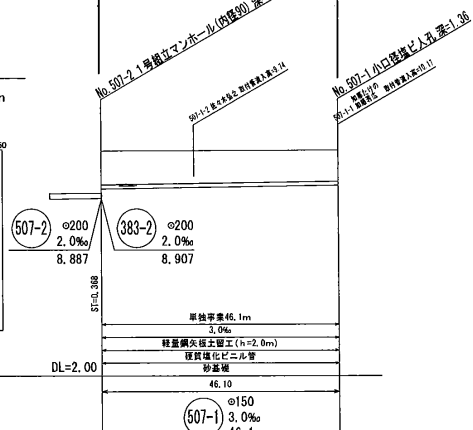
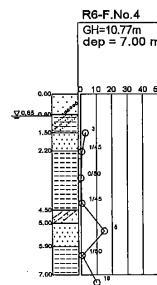


縦断面図

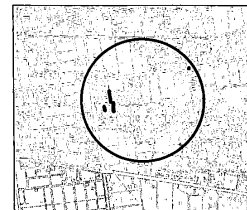
V=1:100  
H=1:500



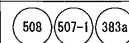
令和8年度施工箇所



位置図 S=1:10,000



路線番号



地盤高		10.09	10.92	11.38		10.72	10.75
土被り		1.64	1.72	1.20		1.31	1.20
掘削深		1.90	1.99	1.47		1.57	1.47
管底高		8.897	9.040	10.023		9.255	9.393
追加距離		0.0	31.5	0.0		0.0	46.1
単距離		0.0	31.5	17.1		0.0	46.1
測点	509-1 44.00	508-1	383-2	383a	507-2	507-1	

年度	令和8年度
箇所	柴田町大字船岡字新田 地内
工事名	船岡新田汚水枝線工事
図名	平面図・縦断面図・横断面図
縮尺	図示 位置
設計者	榊長 園
柴田町	